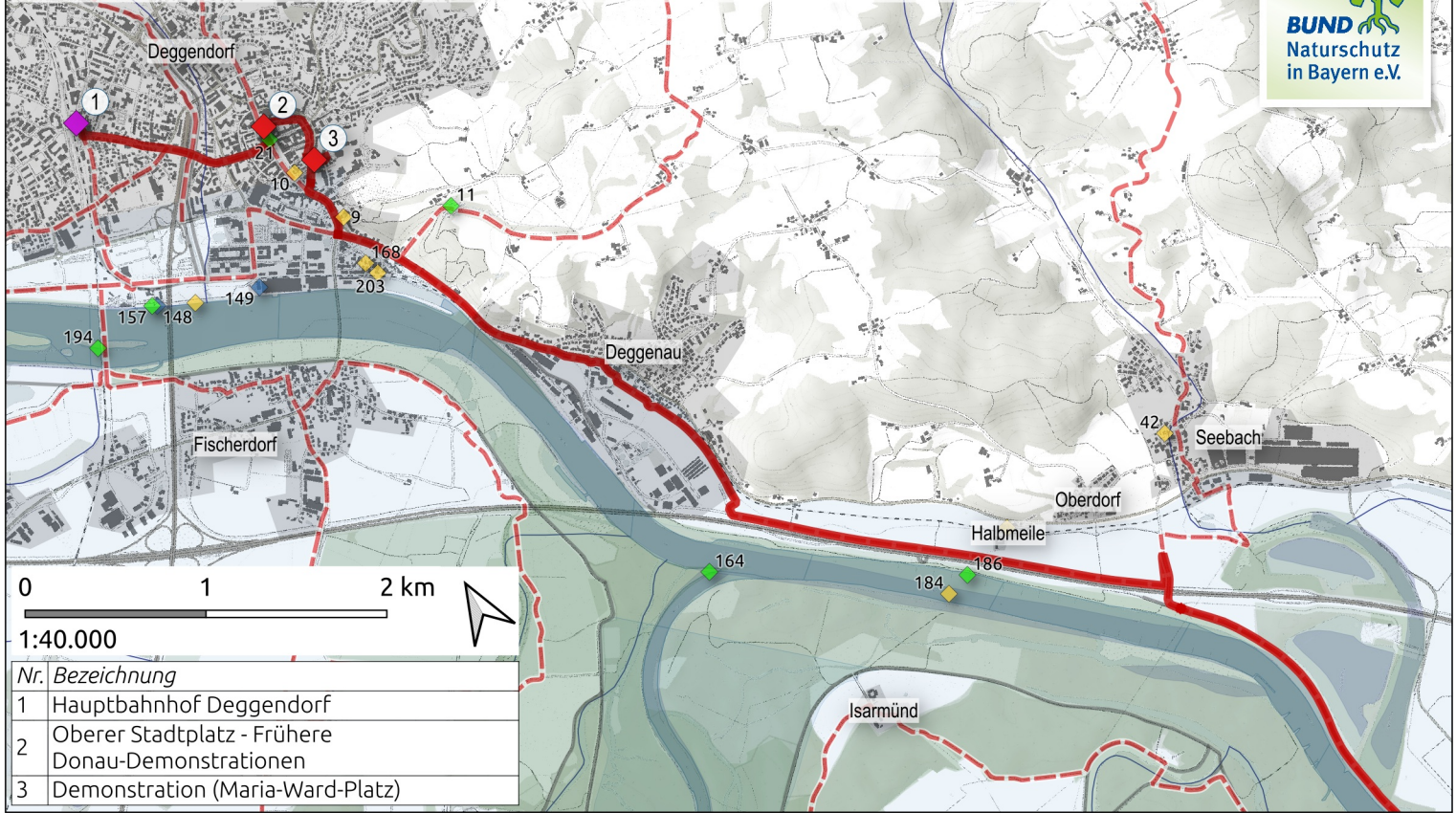
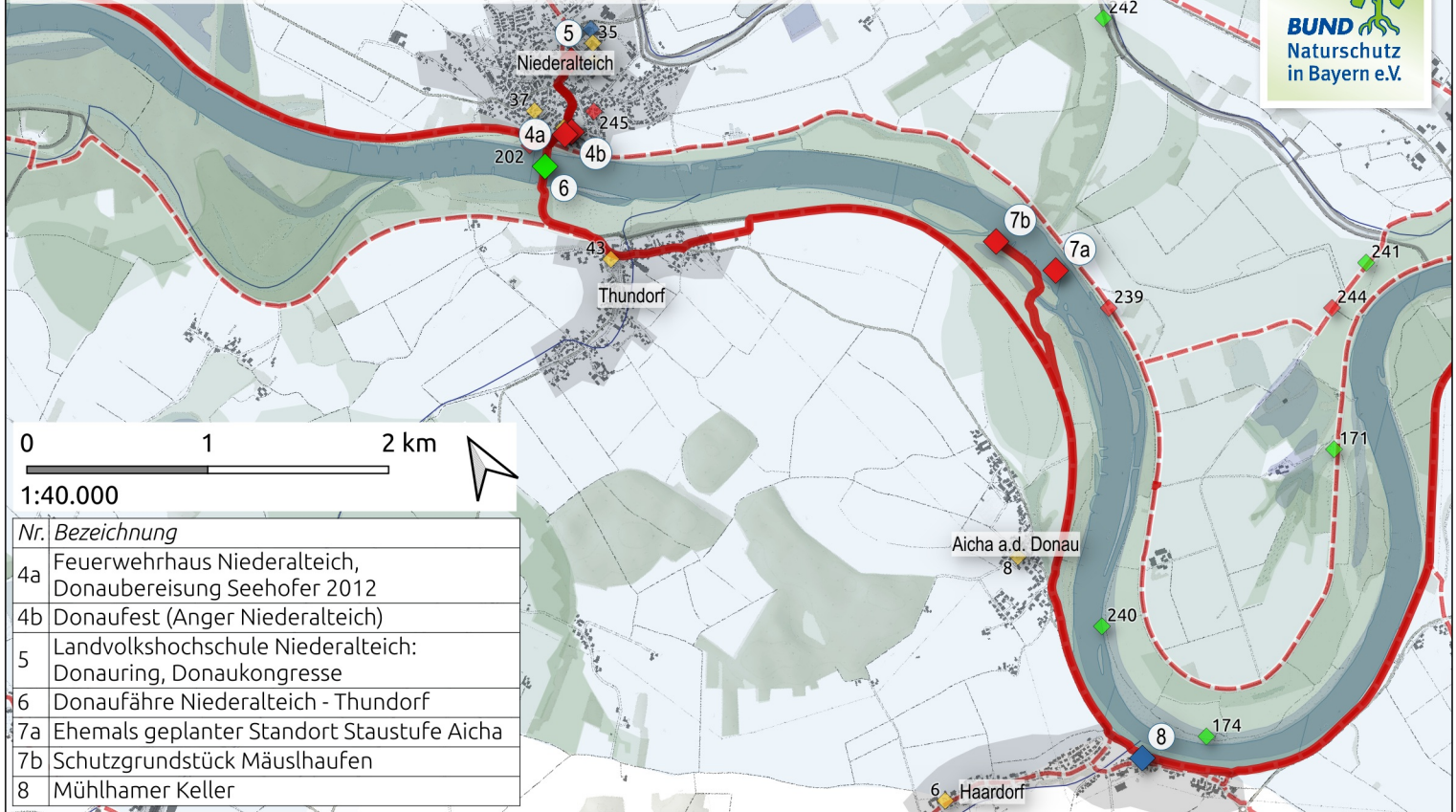


# Welterbe Donau erfahren: Deggendorf - Vilshofen - Teil 1



# Welterbe Donau erfahren: Deggendorf - Vilshofen - Teil 2



## Legende

Route Nr. 9: Deggendorf - Niederalteich - Aicha - Winzer - Vilshofen

Radroute

Sonstiges Radwegenetz Bayern

## Zielpunkte

Kultur, Geschichte

Natur

Einkehrmöglichkeit

Bahnhof, Haltestelle

Geschichte Donauausbau

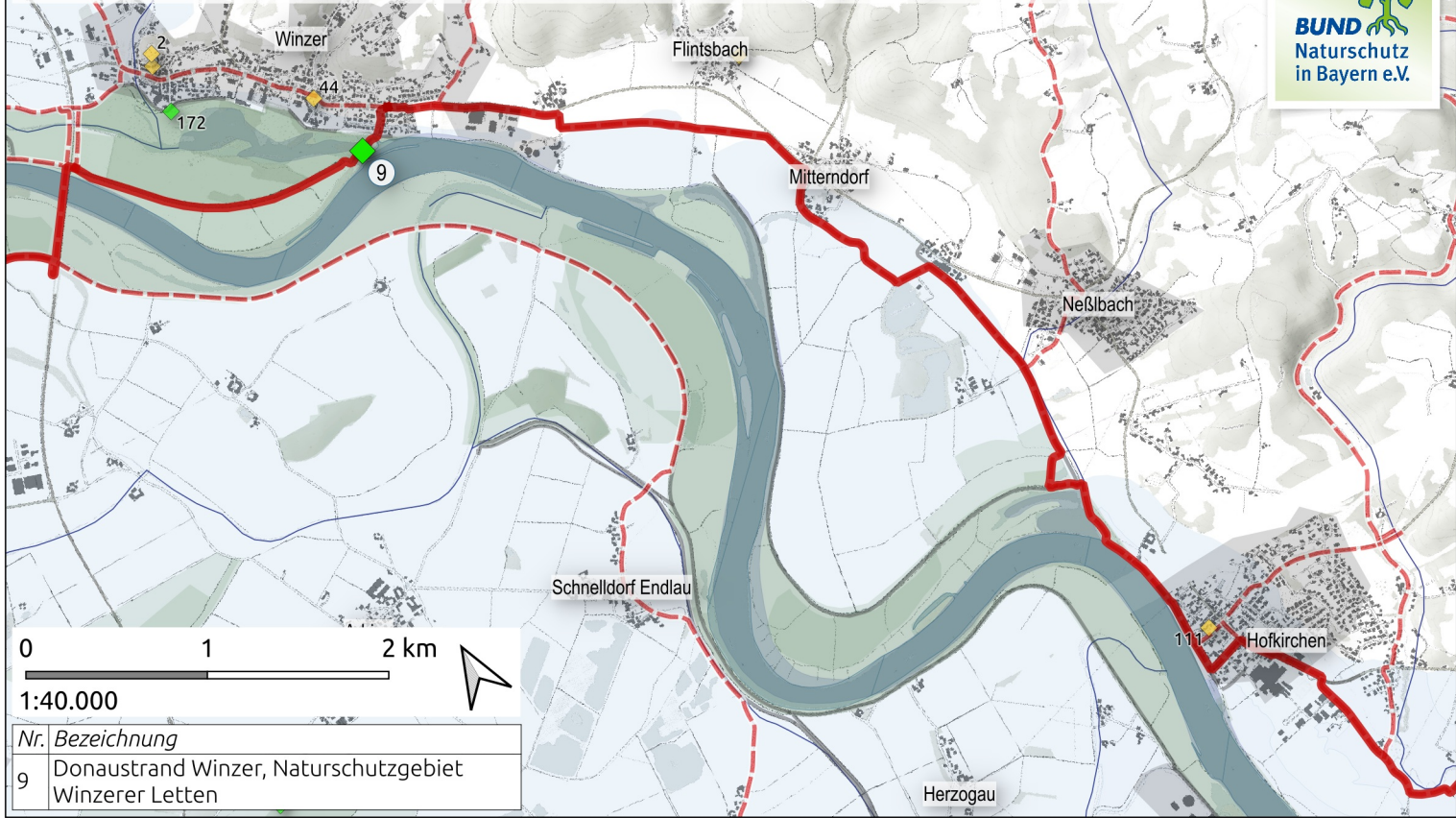
Schutzgebiete Natur

Fluss (Donau und Isar)

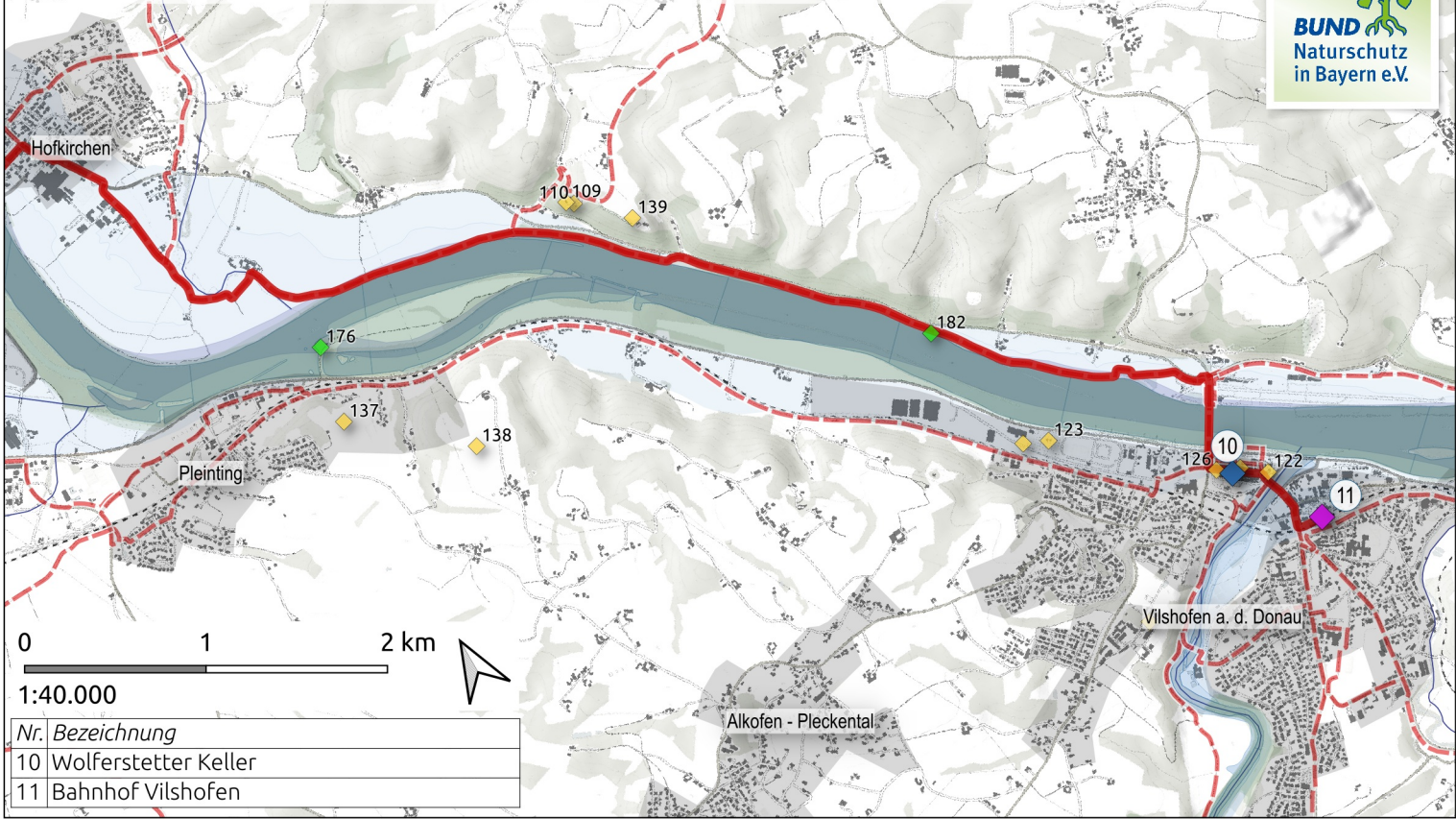
Deichvorland, Aue und ehemalige Aue

Grundlagen: OpenTopoMap / OpenstreetMap; DGM50, Radwegenetz Bayern: Bayerische Vermessungsverwaltung - www.geodaten.bayern.de (C) 2021; Eigene Daten: BUND Naturschutz, Kreisgruppe Deggendorf, deggenord.bund-naturschutz.de. GIS-Bearbeitung / Karte: G. Kestel - Stand: 12.09.2021

# Welterbe Donau erfahren: Deggendorf - Vilshofen - Teil 3



# Welterbe Donau erfahren: Deggendorf - Vilshofen - Teil 4



## Legende

Route Nr. 9: Deggendorf - Niederalteich - Aicha - Winzer - Vilshofen

- Radroute
- Sonstiges Radwegenetz Bayern

## Zielpunkte

- Kultur, Geschichte
- Natur
- Einkehrmöglichkeit
- Bahnhof, Haltestelle
- Geschichte Donauausbau

- Schutzgebiete Natur
- Fluss (Donau und Isar)
- Deichvorland, Aue und ehemalige Aue

Grundlagen: OpenTopoMap / OpenstreetMap; DGM50, Radwegenetz Bayern: Bayerische Vermessungsverwaltung – www.geodaten.bayern.de (C) 2021; Eigene Daten: BUND Naturschutz, Kreisgruppe Deggendorf, deggendorf.bund-naturschutz.de. GIS-Bearbeitung / Karte: G. Kestel - Stand: 12.09.2021