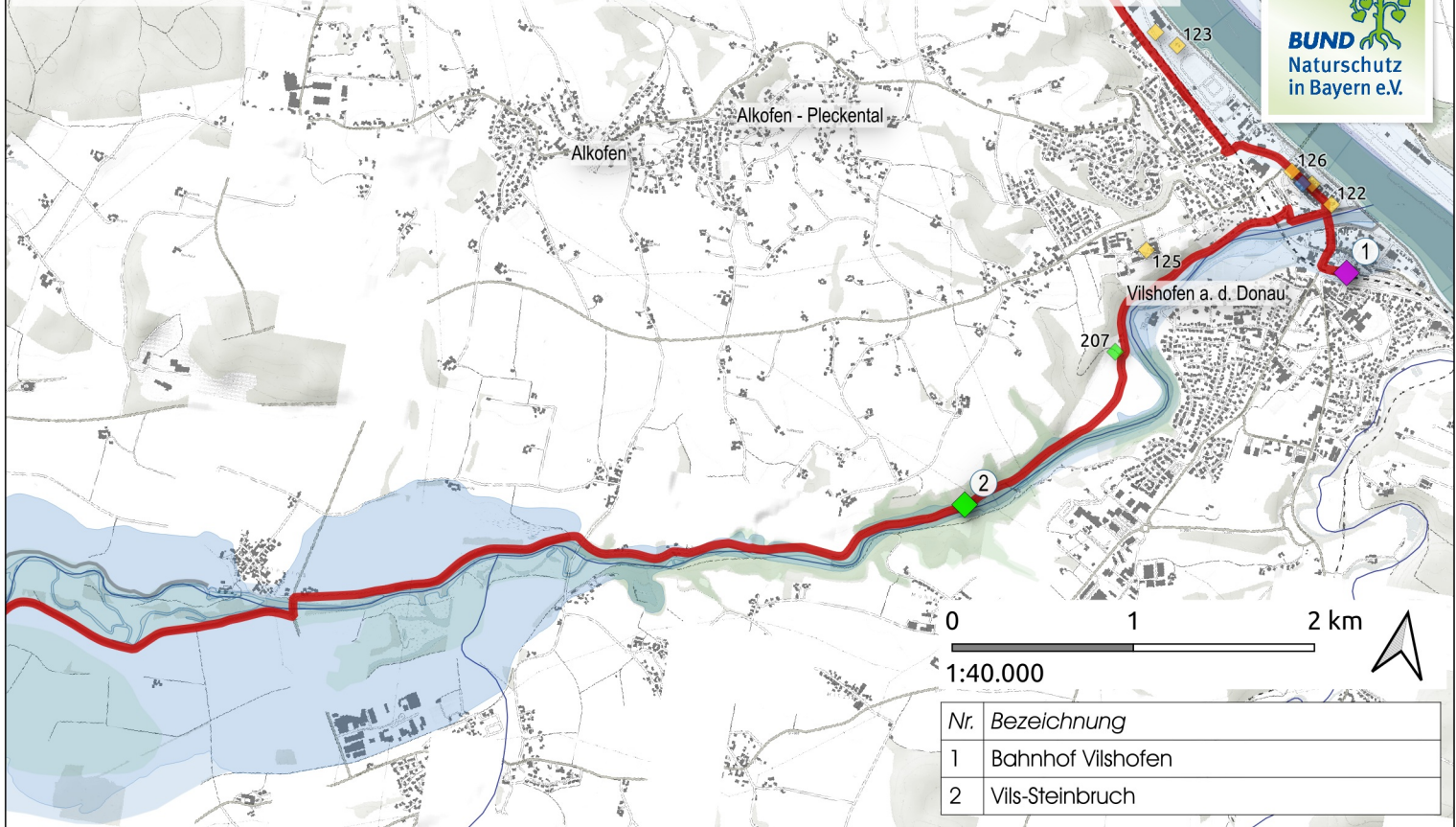
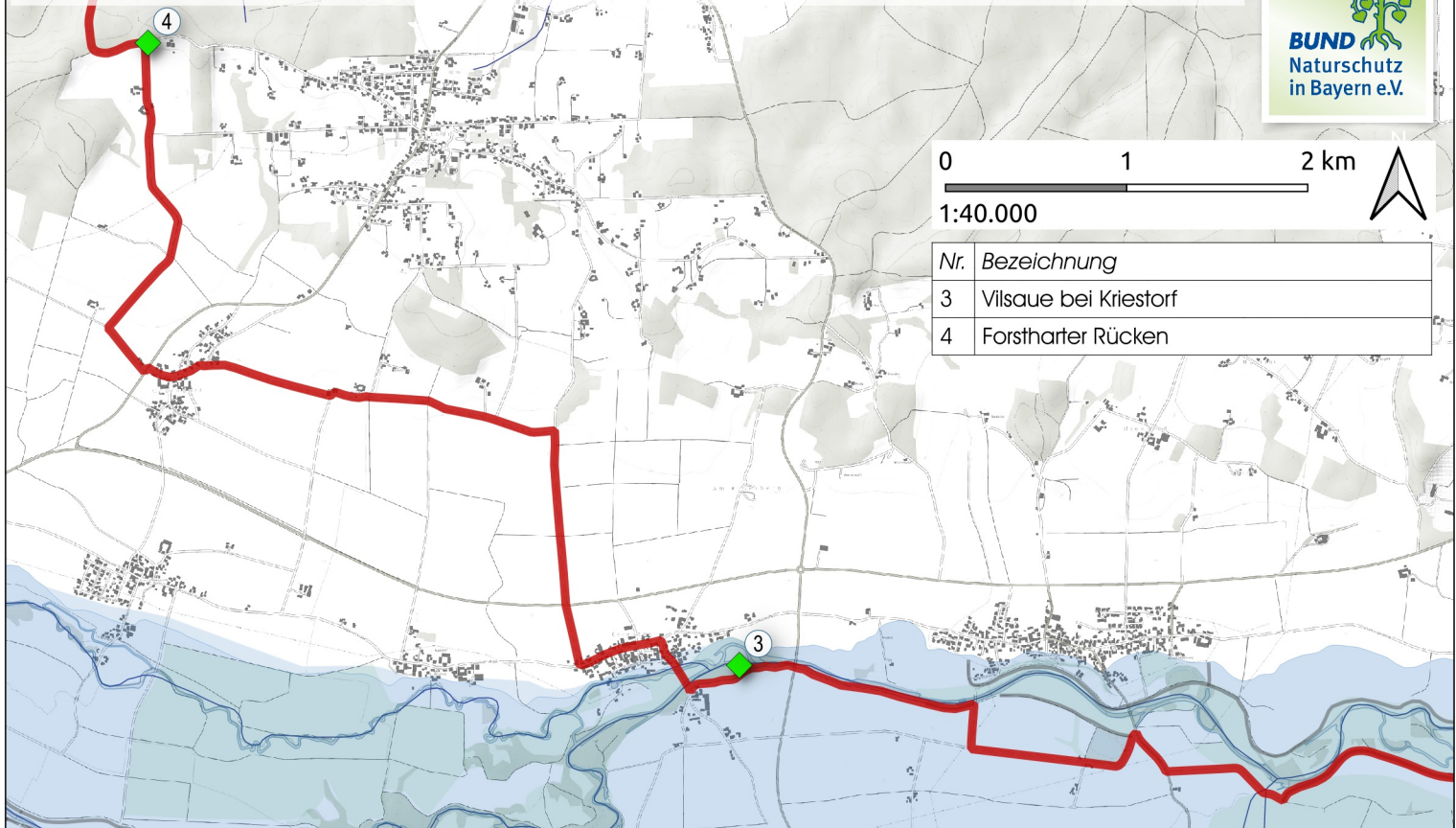


## Welterbe Donau erfahren: Vilshofen - Forsthart - Osterhofen - Vilshofen, Teil 1



## Welterbe Donau erfahren: Vilshofen - Forsthart - Osterhofen - Vilshofen, Teil 2



### Legende

Route Nr. 13: Vilshofen - Vils - Forsthart - Osterhofen - Endlau - Vilshofen

Rund-Radweg Vilshofen

Sonstiges Radwegenetz Bayern

### Zielpunkte

Kultur, Geschichte

Natur

Einkehrmöglichkeit

Bahnhof, Haltestelle, Fähre

Geschichte Donausaubau

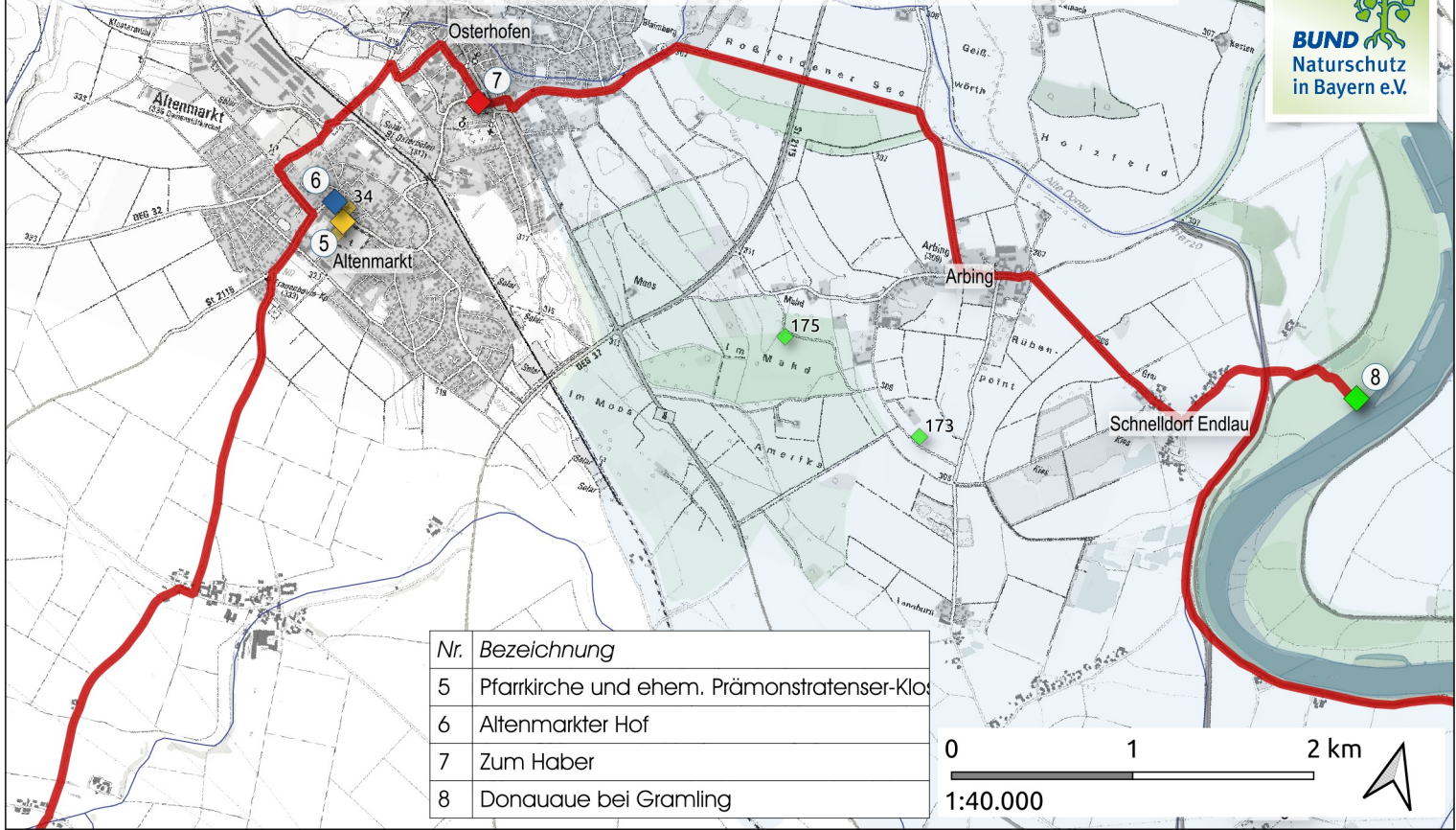
Schutzgebiete Natur

Fluss (Donau und Isar)

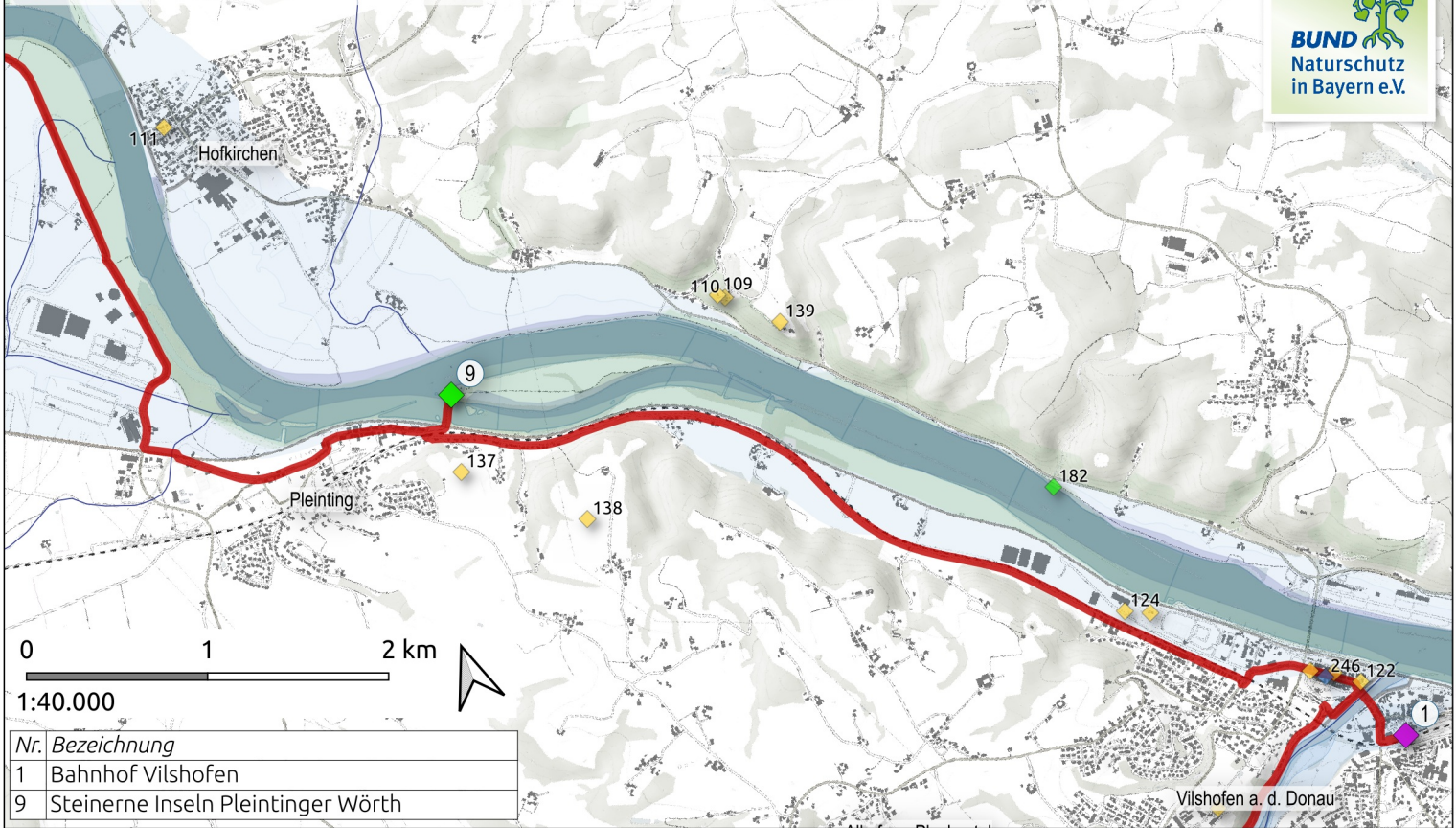
Deichvorland, Aue und ehemalige Aue

Grundlagen: OpenTopoMap / OpenstreetMap; DGM50, Radwegenetz Bayern: Bayerische Vermessungsverwaltung – www.geodaten.bayern.de (C) 2021; Eigene Daten: BUND Naturschutz, Kreisgruppe Deggendorf, deggendorf.bund-naturschutz.de. GIS-Bearbeitung / Karte: G. Kestel. - Stand: 19.09.2023

### Welterbe Donau erfahren: Vilshofen - Forsthart - Osterhofen - Vilshofen, Teil 3



### Welterbe Donau erfahren: Vilshofen - Forsthart - Osterhofen - Vilshofen, Teil 4



#### Legende

Route Nr. 13: Vilshofen - Vils - Forsthart - Osterhofen - Endlau - Vilshofen

Rund-Radweg Vilshofen

Sonstiges Radwegenetz Bayern

#### Zielpunkte

Kultur, Geschichte

Natur

Einkehrmöglichkeit

Bahnhof, Haltestelle, Fähre

Geschichte Donauausbau

Schutzgebiete Natur

Fluss (Donau und Isar)

Deichvorland, Aue und ehemalige Aue

Grundlagen: OpenTopoMap / OpenstreetMap; DGM50, Radwegenetz Bayern: Bayerische Vermessungsverwaltung – www.geodaten.bayern.de (C) 2021; Eigene Daten: BUND Naturschutz, Kreisgruppe Deggendorf, deggendorf.bund-naturschutz.de. GIS-Bearbeitung / Karte: G. Kestel - Stand: 19.09.2023